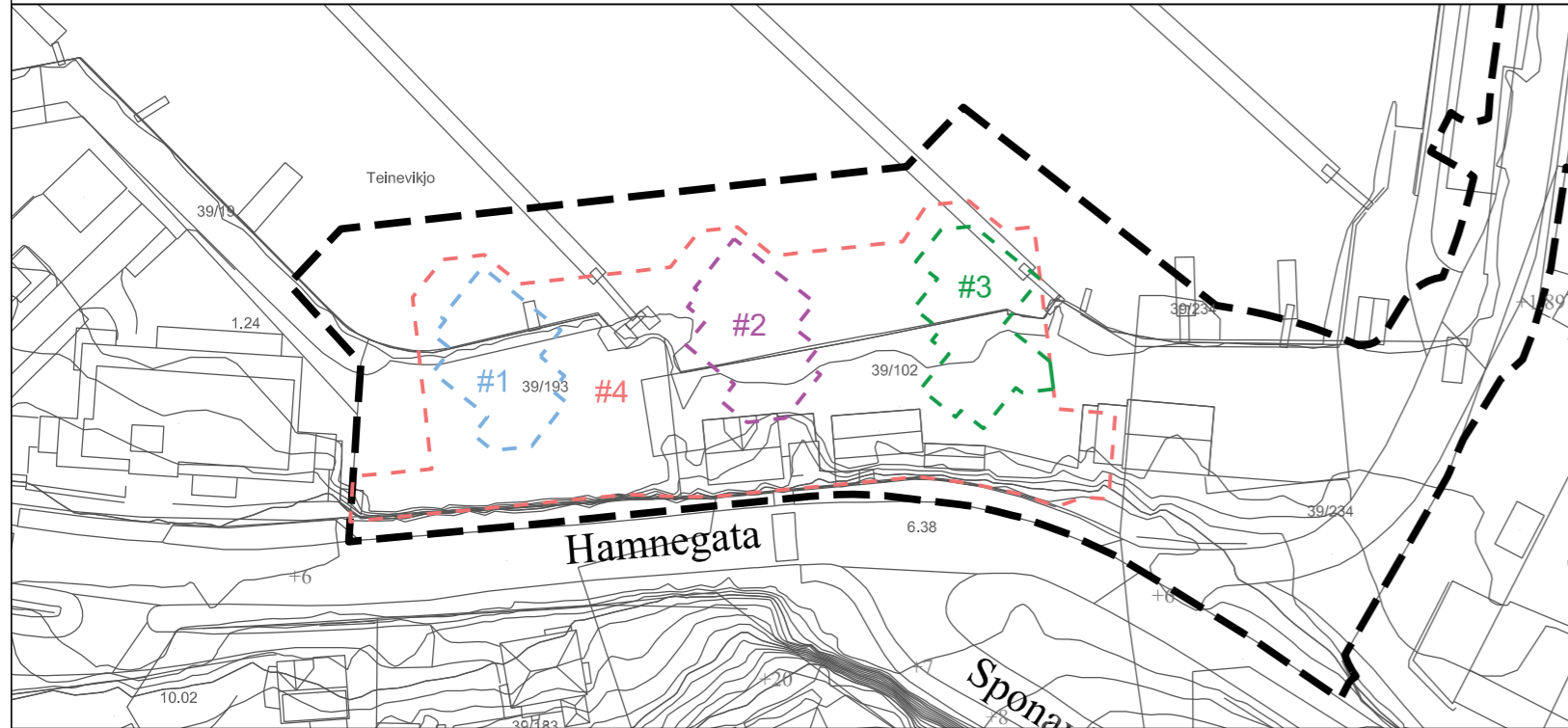


Avgrensning bestemmelseområde, #

M 1:1000



N=6632200

Teiknforklaring

Reguleringsplan PBL 2008

§12-5. Nr. 1 - Bygningar og anlegg

- BBB Boligbebyggelse-blokkbebyggelse (1113)
- BI Industri (1340)
- BV Bensinstasjon/vegserviceanlegg (1360)
- BUT Uteoppholdsareal (1600)
- BLK Lekeplass (1610)
- BKB Kontor/lager (1825)

§12-5. Nr. 2 – Samferdselsanlegg og teknisk infrastruktur

- SV Veg (2010)
- SKV Kjøreveg (2011)
- SGG Gang-/sykkelveg (2015)
- SGG Gangveg/gangareal (2016)
- SGG Annen veggrunn - tekniske anlegg (2018)
- SVG Annen veggrunn - grøntareal (2019)
- SK Kai (2041)
- SPP Parkeringsplassar (2082)

§12-5. Nr. 3 – Grøntstruktur

- GP Park (3050)

§12-6 - Omsynssoner

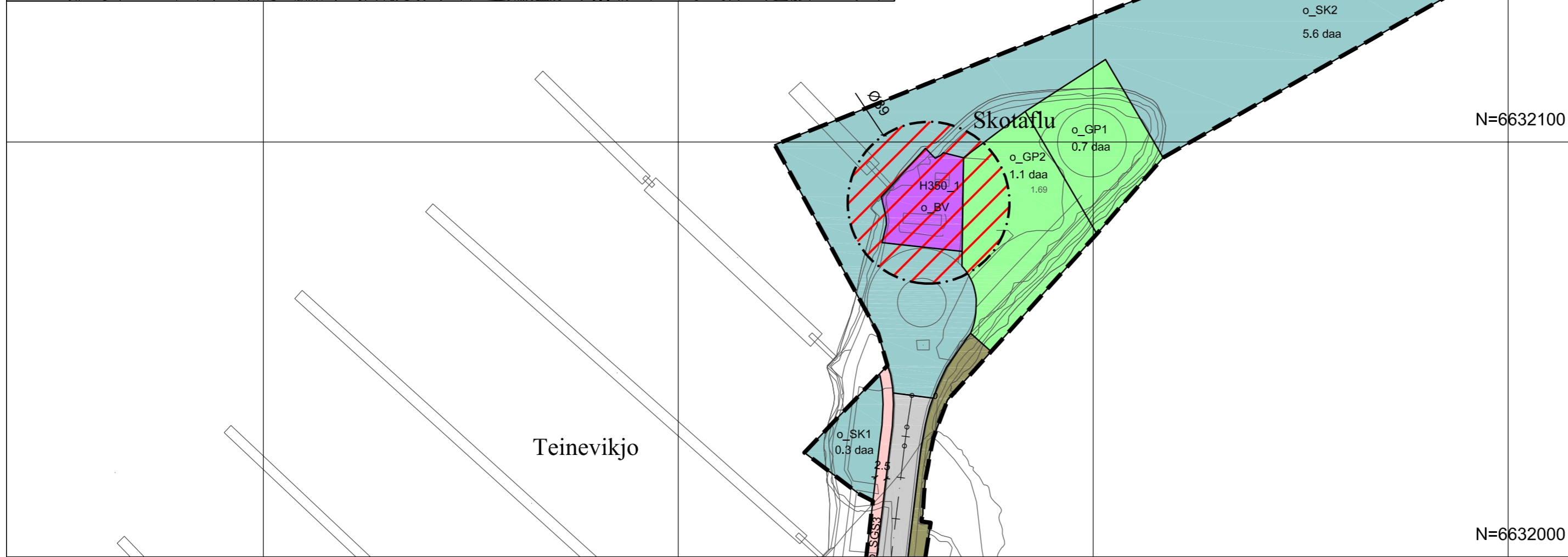
- H140 Frisikt (140)
- H350 Brann-/eksplosjonsfare (350)

§12-7 - Bestemmelseområder

- # Vilkår for bruk av arealer, bygninger og anlegg (2)

Linjesymbol

- RpGrense
- RpFormålGrense
- RpBestemmelseGrense
- RpRegulertHøyde
- RpSikringGrense
- RpFareGrense
- Byggegrense (1211)
- Bebyggelse som forutsettes fjernet (1215)
- Regulert senterlinje (1221)
- Frisiktlinje (1222)
- Regulert parkeringsfelt (1225)
- Regulert støvskjerm (1227)
- Sikringsgjerde (1235)
- Måle og avstandslinje (1259)

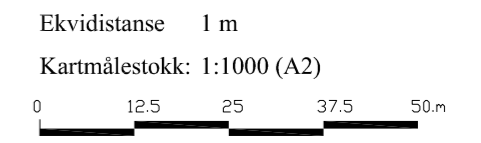


N=6632100

N=6632000

Kartopplysningar

Kjelde for basiskart: Stord kommune
 Dato for basiskart: 05.02.2016
 Koordinatsystem: UTM sone 32 basert på EUREF89/WGS84
 Høgdegrunnlag: NN2000



N=6631900

N=6631800

N=6631700

Detaljregulering for Gnr/bnr 39/102 m.fl., Hamnegata
 Med tilhørende føresegner

Arealplan-ID: 1221_201502
 Forslagsstillar: Solbakken Stord AS

SAKSHANDSAMING ETTER PLAN- OG BYGNINGSLOVA		SAKS-NR.	DATO	SIGN.
Dato				
Dato	11.06.2017	Revidert i samsvar med vedtak om mindre endring, DS-216-17	02.06.2017	LKL
Dato	27.06.2016	Revidert byggehøgd for BBB3 i samsvar med KST vedtak	KST 39/16 23.06.2016	LKL
Kommunestyret sitt vedtak		KST 39/16	23.06.2016	
Ny 2. gongs handsaming				
Offentleg ettersyn frå		FVS 23/16	09.06.2016	
2. gongs handsaming				
Offentleg ettersyn frå 17.03.16-02.05.16		FVS 9/16	10.03.2016	
1. gongs behandling		FVS 9/16	25.03.2015	
Kunngjering av oppstart av planarbeid			19.01.2015	
Oppstartsmøte				
PLANEN ER UTARBEIDD AV:		TEGNNR.	DATO	SIGN.
Det stadfestas at planen er i samsvar med kommunestyret sitt vedtak		27.06.2016	Lovise Vestbøstad	GFT